

СОГЛАСОВАНО

Начальник ОГИБДД Управления МВД
России по городу Ижевску

В.Ю. Черных

«13» Мая 2019г.

УТВЕРЖДАЮ

Директор МКОУ «Школа 47
для детей с ограниченными
возможностями здоровья»

Л.М. Агафонова

«13» мая 2019г.

ПАСПОРТ дорожной безопасности

Муниципальное казенное общеобразовательное учреждение
«Школа №47 для детей с ограниченными возможностями здоровья»

2019

Общие сведения

Муниципальное казенное общеобразовательное учреждение

«Школа №47 для детей с ограниченными возможностями здоровья»

Тип ОУ: Казенное

Юридический адрес ОУ: г. Ижевск, ул. Володарского д.52

Фактический адрес ОУ: г. Ижевск, ул. Володарского д.52

Руководители ОУ	ФИО	Телефон
Директор	Агафонова Людмила Михайловна	63-64-09
Зам. директора по учебной работе	Сысоева Наталья Вячеславовна	66-58-50
	Хворикова Елена Германовна	66-58-50
Зам. директора по воспитательной работе	Воробьева Наталия Мударисовна	63-55-09

Ответственные работники муниципального органа образования	Консультант отдела МТС Управления образования Администрации г.Ижевска	Бусыгина Е.Н. 51-23-13
Ответственные от Госавтоинспекции	Старший лейтенант по пропаганде БДД ОГИБДД Управления МВД России по г.Ижевску	Воробьева Елизавета Александровна 41-60-27
Ответственные работники за мероприятия по профилактике детского травматизма в ОУ	Ответственный за ДДТТ Беяева Екатерина Сергеевна	63-55-09
Руководитель или ответственный работник дорожно-эксплуатационной организации, осуществляющей содержание УДС*	МКУ г. Ижевска «Служба благоустройства и дорожного хозяйства»	Сырбов А.Ф. 70-00-25

Руководитель или ответственный работник дорожно эксплуатационной организации, осуществляющей содержание ТСОДД*	БУ УР «БДДУР»	90-23-05
--	---------------	----------

Количество учащихся	424
Наличие уголка по БДД	Есть (Рекреация 1 этажа, в каждом кабинете)
Наличие класса по БДД	Нет
Наличие авто городка (площадки) по БДД	Нет
Наличие автобуса в ОУ	Нет
Владелец автобуса	Нет
Время занятий в ОУ	1-ая смена: 8:00-13:50 2-ая смена: 14:00- 18:50
Внеклассные занятия:	1-ая смена: 12:05-18:00 2-ая смена: 9:00-14:00

Телефон оперативных служб:

- единая служба спасения: 01, сотовый- 112
- УФСБ 78-61-33
- ОП №3 Управления МВД России по г. Ижевск – 698-002
- Служба Водоснабжения – 950-534
- Служба газа -04
- Служба энергообеспечения - 072

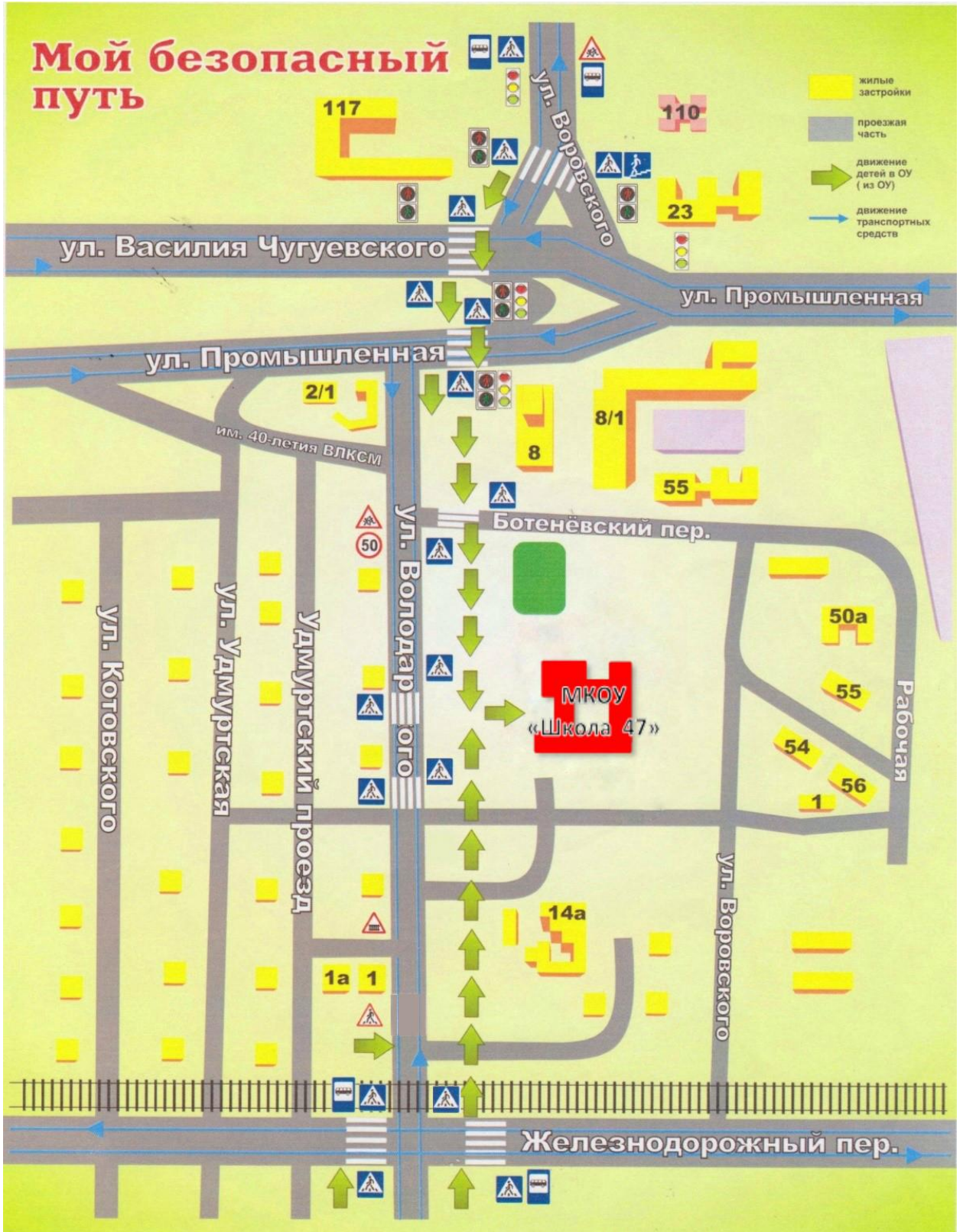
Содержание

I. План-схемы ОУ

- 1) Район расположения ОУ, пути движения транспортных средств и детей (Учеников, обучающихся).
- 2) Организация дорожного движения с размещением соответствующих технических средств, маршруты движения детей и расположение парковочных мест; маршруты движения организованных групп детей от ОУ к стадионы, парку.
- 3) Пути движения транспортных средств к местам разгрузки/погрузки и рекомендуемых безопасных путей передвижения детей по территории образовательного учреждения.
- 4) Пути движения транспортных средств и детей (учеников) при проведении дорожных ремонтно строительных работ.

І. План – схемы ОУ.

План-схема района расположения МКОУ «Школа №47»,
пути движения транспортных средств и детей (учеников)



Комментарии к плану-схеме района расположения ОУ

1. МКОУ «Школа 47 для детей с ограниченными возможностями здоровья» располагается в Первомайском районе города Ижевска, в районе «Болото» в непосредственной близости от Ижевского механического завода.

Здание школы расположено между улицами Воровского (с востока) и Володарского (с запада). Удаление от ул. Воровского около 1,5 километров. Удаление от ул. Володарского около 10 метров. С севера вдоль территории школы проходит улица Ботеневского, соединяющая ул. Володарского и Механический лицей №9. С юга к территории школы прилегают дома частного сектора, разделенные проездом Володарского. Школа располагается на возвышенности. Рельеф – ровный. Опасные объекты в непосредственной близости от школы: ФГУП ИМЗ «Механический завод 2 с севера на расстоянии 3 метров от территории школы. На расстоянии Горьковской железной дороги (3,2 км). Наименование ближайшего аэропорта: Аэропорт Ижевск (23 км). Наименование ближайшего речного (морского) порта: транзитные речные (морские) порты в г. Ижевске отсутствуют.

Учащиеся школы приходят в школу со стороны частного сектора или со стороны ул. Воровского, пересекая насыщенную транспортными потоками ул. Чугуевского.

2. Территория, указанная в схеме, включает в себя:

- образовательное учреждение;
- стадион на территории ОУ, на котором проводятся занятия по физической культуре;
- парк, в котором преподавателями проводятся занятия на открытом воздухе (*при наличии*);
- жилые дома, в которых проживает часть детей (учеников) данного образовательного учреждения;

-автомобильные дороги и тротуары;

3. На схеме обозначено:

- расположение жилых домов, зданий и сооружений;
- сеть автомобильных дорог;
- пути движения транспортных средств;
- пути движения детей (учеников) в/из образовательного учреждения;

-опасные участки (места несанкционированных переходов на подходах к образовательному учреждению, места концентрации ДТП с участием детей пешеходов);

-уличные (наземные – регулируемые/нерегулируемые) и внеуличные (надземные и подземный) пешеходные переходы;

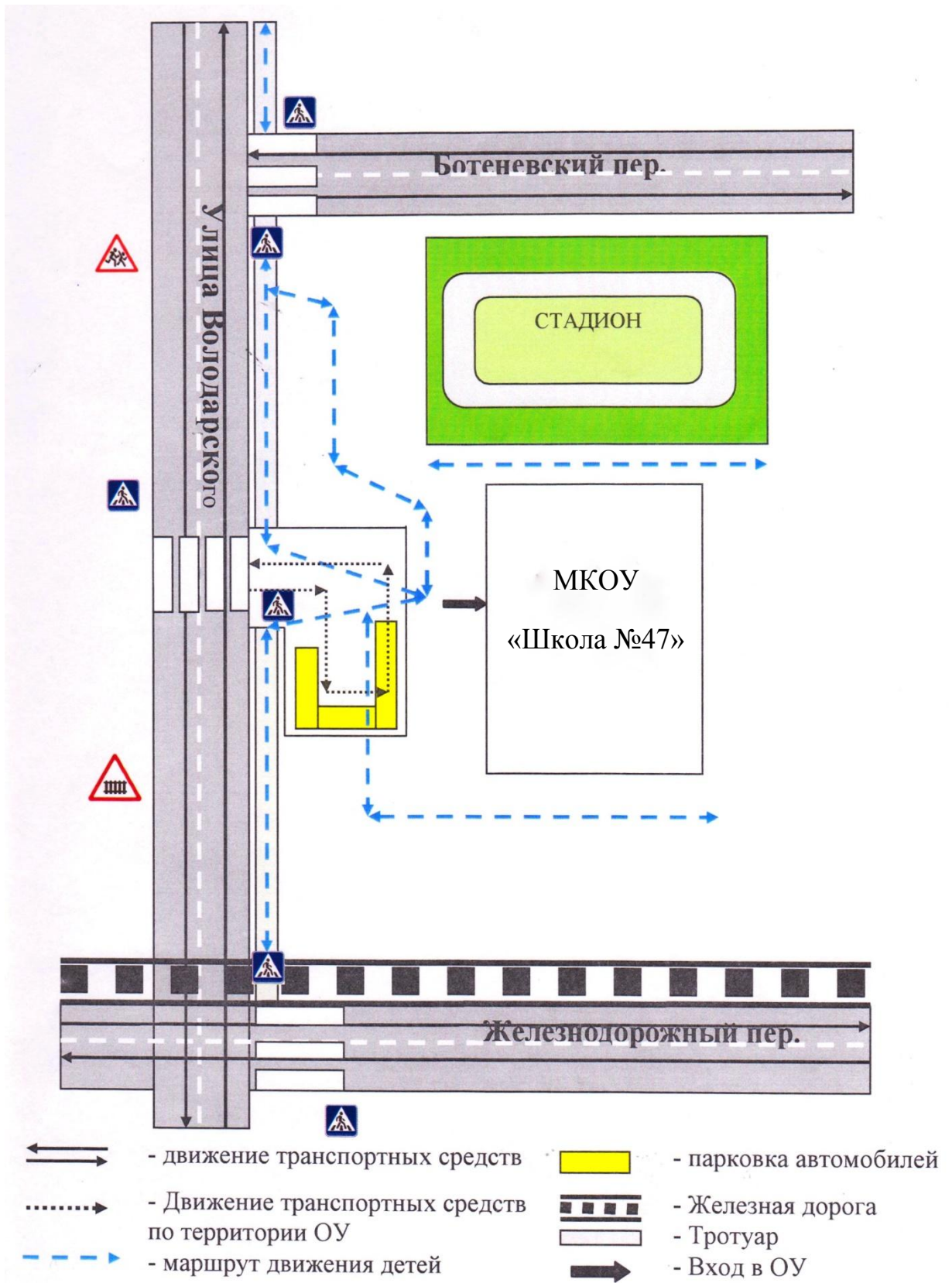
-названия улиц и нумерация домов.

4. Опасными зонами являются:

1. Остановка «Школа искусств»
2. Перекресток ул. Воровского и ул. Чугуевского
3. Перекресток ул. Володарского и пер.Ботеневский
4. Железнодорожный переезд

Наиболее опасным участком является – регулируемый перекресток ул.Чугуевского- ул.Воровского. Несмотря на имеющийся светофор, дети не всегда пересекают данный перекресток по правилам дорожного движения, особенно когда пересекают его самостоятельно. Хотелось бы, что бы светофоры были с таймерами

Схема организации дорожного движения в непосредственной близости от образовательного учреждения с размещением соответствующих технических средств, маршруты движения детей и расположение парковочных мест.

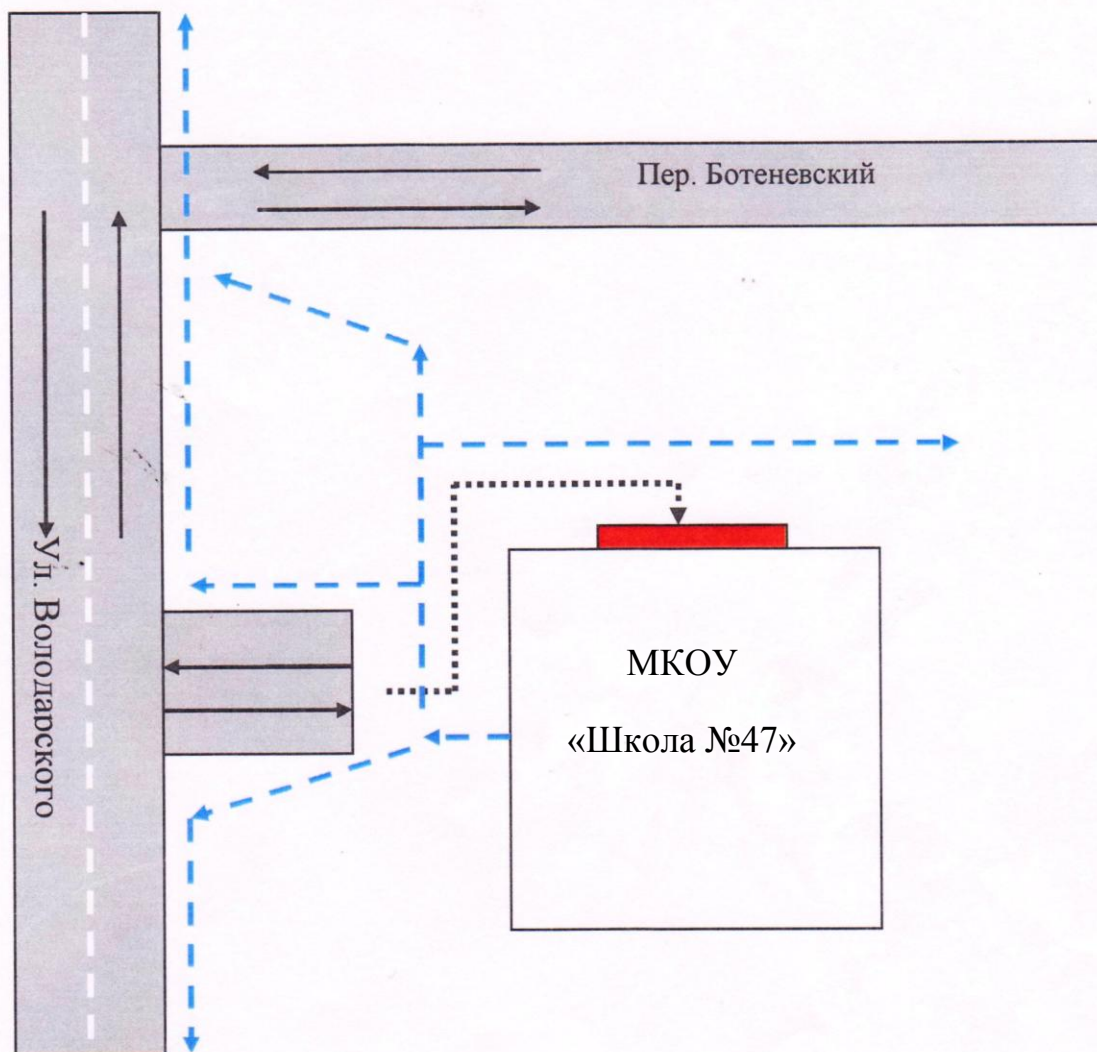







Комментарии к схеме организации дорожного движения в непосредственной близости от образовательного учреждения.

Маршруты движения организованных групп детей от ОУ к стадиону, парку.

1. Схема организации дорожного движения ограничена автомобильными дорогами, находящимися в непосредственной близости от образовательного учреждения – ул. Володарского и пер. Ботеновский.
2. На схеме обозначено:
 - задание ОУ с указанием территории, принадлежащей непосредственно ОУ;
 - уличные (наземные – регулируемые / нерегулируемые) и внеуличные (надземные и подземные) пешеходные переходы на подходах к ОУ;
 - дислокация существующих дорожных знаков и дорожной разметки;
 - другие технические средства организации дорожного движения;
 - направление движения транспортных средств по проезжей части;
 - направление безопасного маршрута движения детей (учеников, обучающихся);
3. На площадке перед ОУ имеются парковочные места для автомобилей сотрудников школы и родителей учащихся. Сотрудники школы имеют право оставлять автомобиль на территории парковочной площадки только на основании приказа руководителя ОУ.
4. В местах пересечения автомобильных дорог имеются предупредительные знаки «Внимание, дети!», дорожная разметка.

**Пути движения транспортных средств к местам разгрузки/погрузки и
рекомендуемые пути передвижения детей по территории
образовательного учреждения**



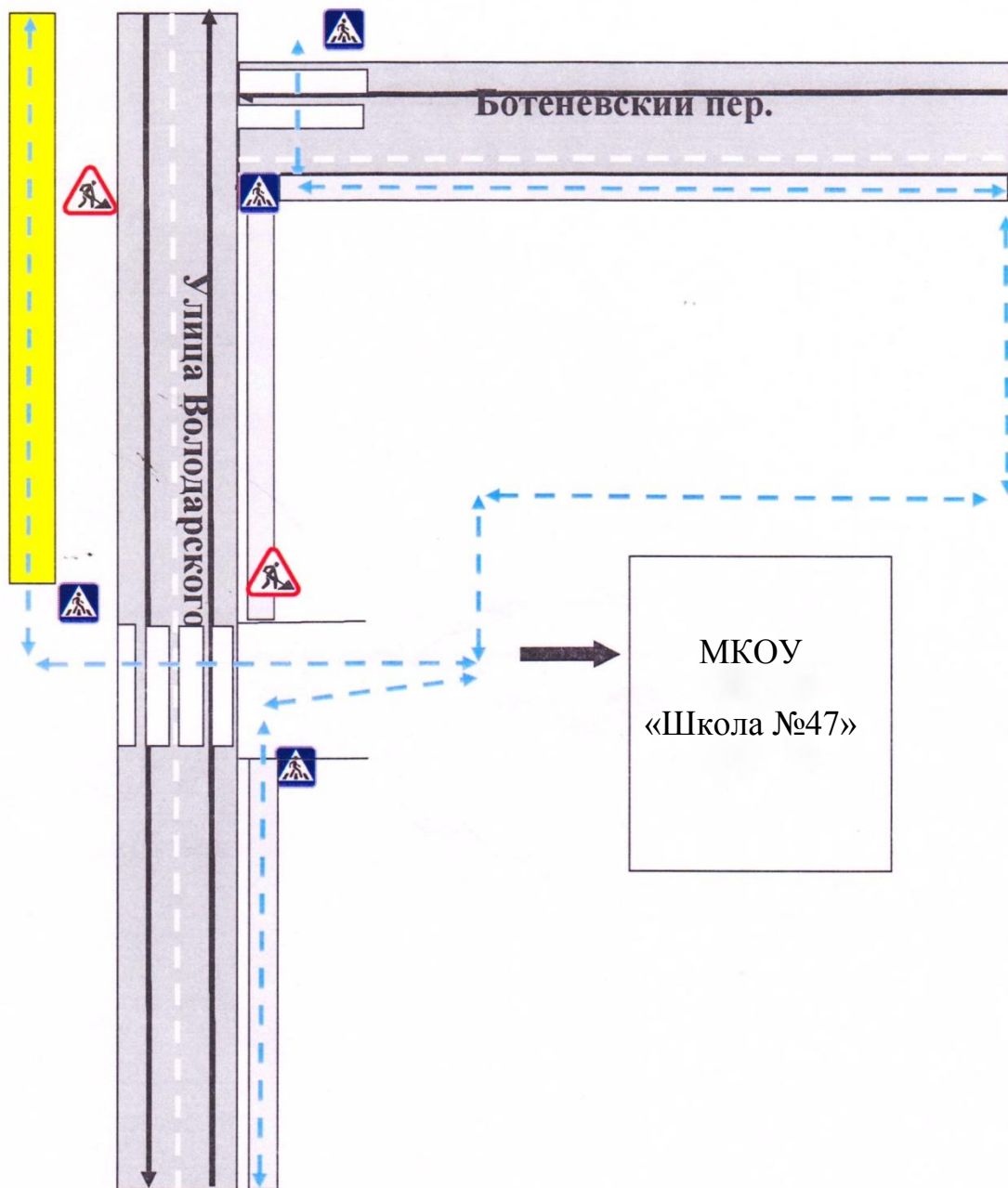
- 

 - Въезд/выезд грузовых транспортных средств
- 
 - Движение грузовых транспортных средств по территории ОУ
- 
 - Движение детей и подростков на территории ОУ
- 
 - Место разгрузки/погрузки





Комментарий к плану-схеме пути движения транспортных средств и детей (учеников) при проведении дорожных ремонтно-строительных работ

на схеме обозначено:

- участок производства дорожных ремонтно-строительных работ;
- автомобильные дороги;
- тротуары;
- альтернативные пути (обходы места производства дорожных ремонтно-строительных работ пешеходами и объезды транспортными средствами);
- здание ОУ

**План схема пути движения транспортных средств и детей (учеников)
при проведении дорожных ремонтно-строительных работ**



-  - временная пешеходная дорожка
-  - рекомендуемое направление движения детей (учеников)
-  - движение транспортных средств
-  - вход в ОУ

Комментарий к схеме пути движения транспортных средств к местам разгрузки/погрузки

На схеме указана примерная траектория движения транспортного средства на территории ОУ, в том числе место погрузки/Разгрузки, а так же безопасный маршрут движения детей во время погрузочно-разгрузочных